Maßstab: 1:100
0 1 2 4 6 8 10m

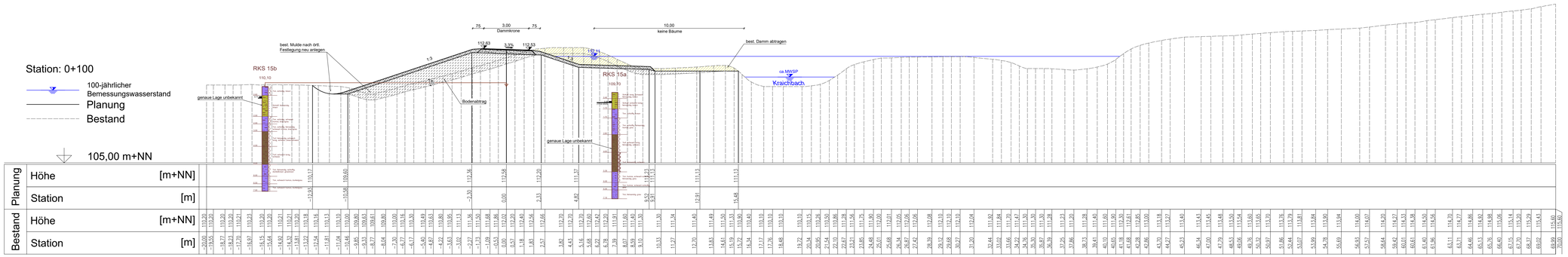

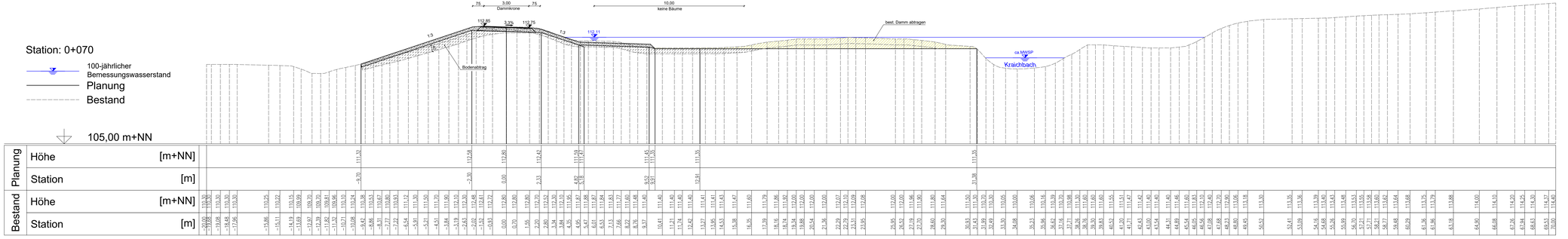



Regierungspräsidium Karlsruhe
Landesbetrieb Gewässer

Vorhabenträger

Ubstadt-Weiher

Projektpartner und bevollmächtigter Antragsteller

Hochwasserschutz- und Ökologieprojekt Ubstadt - Weiher

Maßnahme 5

Querprofil, Station 0+100 bis 0+000

PLANINHALT

	DATUM	NAME		
ENTWICKELT	17.09.200	Bi/Cr	1:100	Genehmigungsplanung
BEARBEITET	30.05.2022	Cr/Rep		
GEPRÜFT	31.05.2022	St	MAßSTAB	PLANUNGSSTAND
PROJEKTNUMMER	102.17.031	LAGESYSTEM	Gauß-Krüger Zone 3	HÖHENSYSTEM DHHN 12

WALD+CORBE
BERATENDE INGENIEURE
Am Heckklehamm 18, 76549 Hügelsheim
Tel: 07229 / 1876-00 Fax: 07229 / 1876-777

OBJEKTLEITER
UNTERSCHRIFT BEVOLLMÄCHTIGTER ANTRAGSTELLER
Ubstadt-Weiher, den 31.05.2022

UNTERSCHRIFT OBJEKTLEITER
Hügelsheim, den 31.05.2022

ANLAGE 3.15

Ing.-Büro WALD + CORBE - CAD Format: 1295 x 594 mm - Fläche: 0,77 m²

V:\Ubstadt-Weiher-Hochwasserschutz\CD_CAD\4_Genehmigungsplanung\4_102-17-031_M5_GP.dwg, 31.07.2022 - 10:32 h